

Ihr Weg zum Industriepark Höchst in Frankfurt/Main

1) VON HANNOVER, KASSEL:

Am Nordwestkreuz Frankfurt A 66 Richtung Wiesbaden, Abfahrt Frankfurt-Höchst. Folgen Sie dann den Hinweisschildern „Industriepark Höchst“ zum Tor Ost.

2) VON KÖLN, BONN, WIESBADEN:

a) Zum Tor Ost: Am Wiesbadener Kreuz A 66 in Richtung Frankfurt. Am Autobahn-Dreieck Kriftel folgen Sie der Beschilderung „Industriepark Höchst“, Abfahrt Sindlingen, Richtung Tor West. Ab Tor West führt Sie dann die Hoehster Farbenstraße am Industriepark entlang zum Tor Ost.


b) Zum Tor Süd: Am Autobahn-Dreieck Kriftel folgen Sie der Beschilderung „Industriepark Höchst“. Der Weg zum Tor Süd ist ausgeschildert.


3) VON KARLSRUHE:

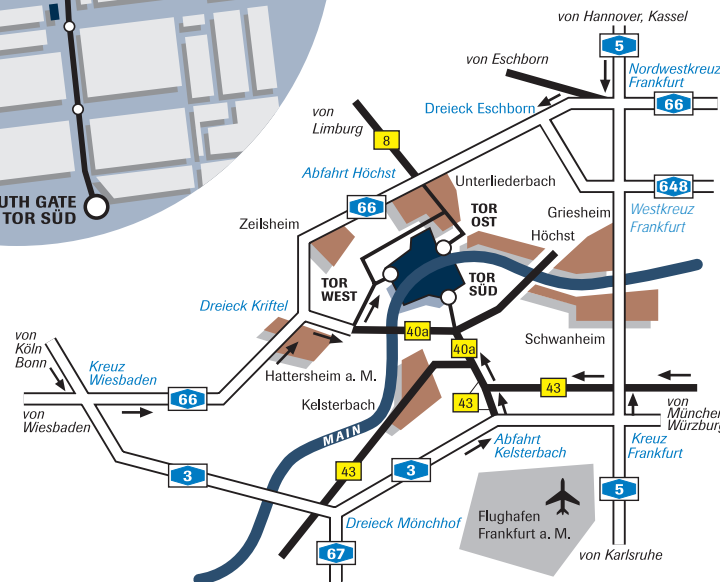
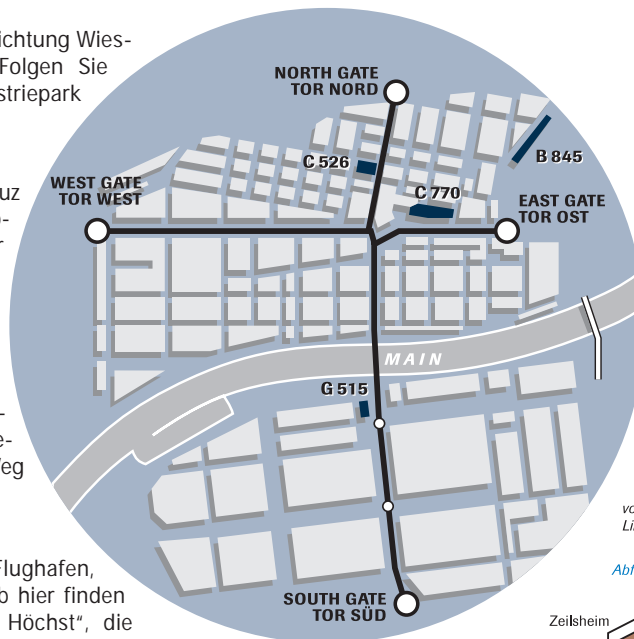
Am Frankfurter Kreuz Richtung Flughafen, dann B 43 Richtung Kelsterbach. Ab hier finden Sie Hinweisschilder „Industriepark Höchst“, die zum Tor Süd führen.

4) VON MÜNCHEN, WÜRZBURG:

Kurz vor dem Frankfurter Kreuz Richtung Flughafen, dann B 43 Richtung Kelsterbach. Ab hier finden Sie Hinweisschilder „Industriepark Höchst“, die zum Tor Süd führen.

 Vom Hauptbahnhof Frankfurt fahren Sie mit der S-Bahn (Linie S1 oder S2) bis Bahnhof „Höchst“. Von hier mit dem Taxi oder zu Fuß (10 Minuten) zum Tor Ost.

 Der schnellste Weg vom Flughafen Frankfurt zu uns: Mit dem Taxi zum Tor Süd.



Your way to the Frankfurt-Höchst Industrial Park

1) FROM HANNOVER, KASSEL:

At Frankfurt Northwest motorway junction, take A 66 for Wiesbaden, exiting at Frankfurt-Höchst. Then follow the signs "Industriepark Höchst" to the East Gate (Tor Ost).

2) FROM COLOGNE, BONN, WIESBADEN:

a) To get to the East Gate (Tor Ost): At Wiesbaden motorway junction, take A 66 for Frankfurt. At Kriftel junction, follow signs to "Industriepark Höchst", then Sindlingen exit, heading for the West Gate (Tor West). From West Gate, follow Hoehster Farbenstrasse, which leads along the perimeter of the site to the East Gate.


b) To get to the South Gate (Tor Süd): At Kriftel motorway junction, follow signs to "Industriepark Höchst". The route to the South Gate (Tor Süd) is signposted.


3) FROM KARLSRUHE:

At Frankfurt motorway junction, take the Airport exit, then B 43 for Kelsterbach. The route to "Industriepark Höchst" South Gate (Tor Süd) is signposted.

4) FROM MUNICH, WÜRZBURG:

Just before the Frankfurt motorway junction, take the Airport exit, then B 43 for Kelsterbach. From this point you will see signs for "Industriepark Höchst" South Gate (Tor Süd).

 From Frankfurt Central Station, S-Bahn (regional rail network) line S1 or S2 to Höchst station. From here, take a taxi or walk (approx. 10 minutes) to the East Gate (Tor Ost).

 The quickest route from Frankfurt Airport to "Industriepark Höchst" is by taxi to the South Gate (Tor Süd).